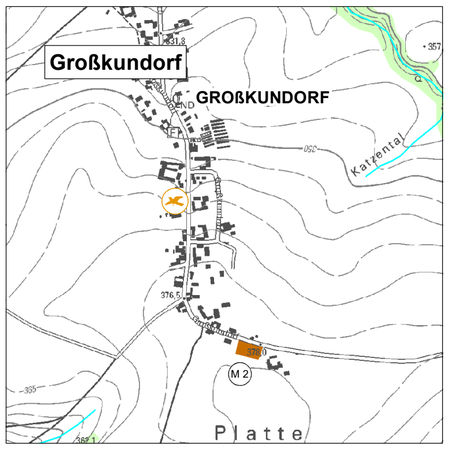

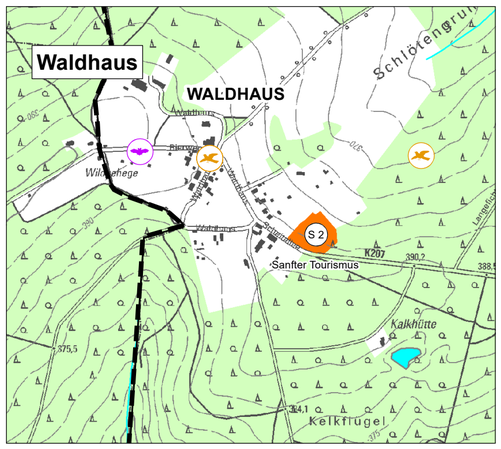

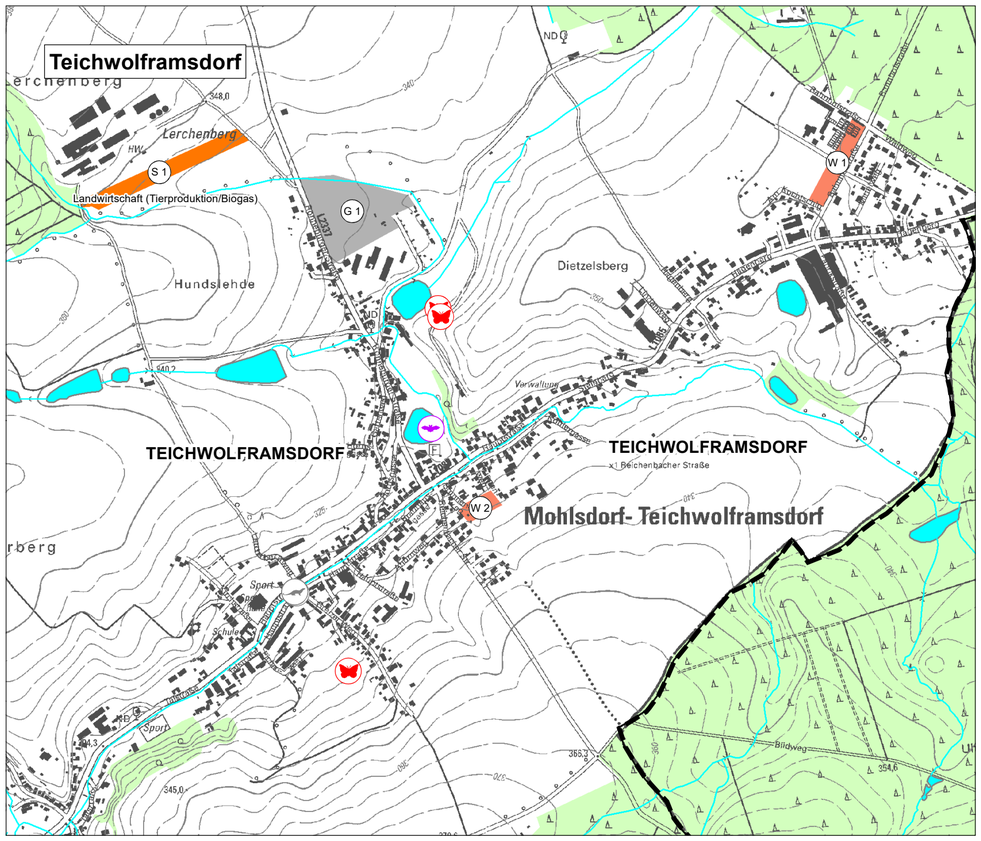

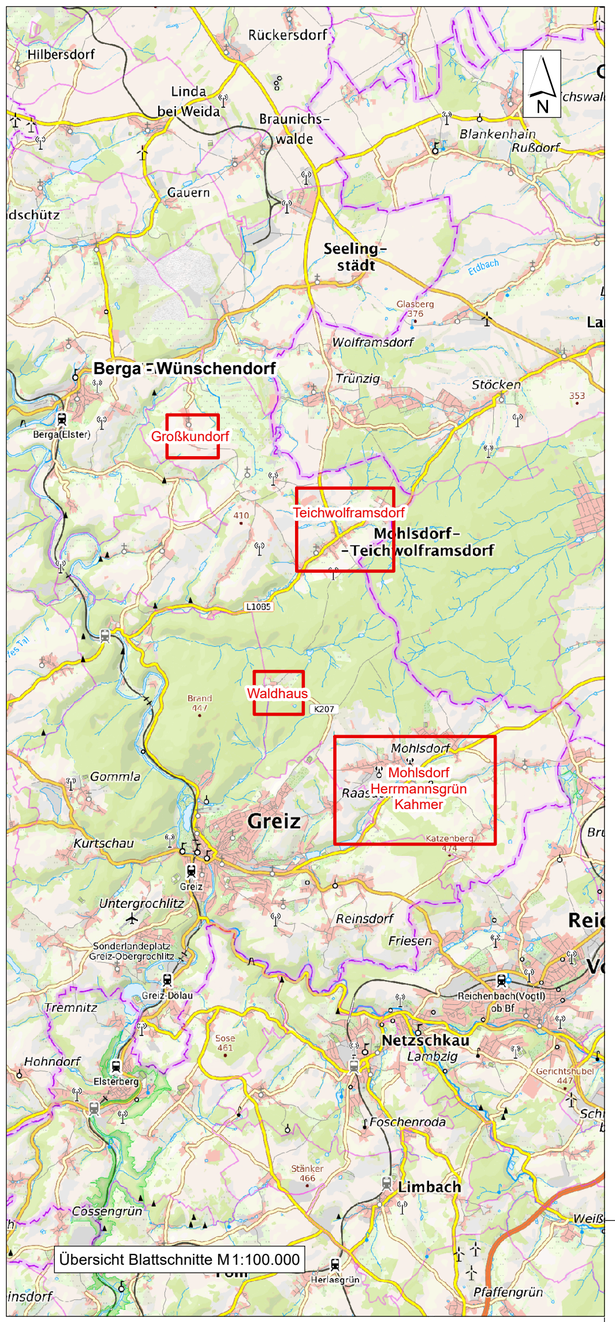

Legende

Artennachweise (Stand: Februar 2024)

- Säugetiere (ohne Fledermäuse)
- Fledermäuse (nur Quartiere)
- Lurche
- Kriechtiere
- Schmetterlinge
- Vögel (nur Brutvögel)

Entwicklungsflächen gem. FNP

- W – Wohnbauflächen
- M – gemischte Bauflächen
- G – Gewerbliche Bauflächen
- S – Sonstige Sondergebiete:
  - Bauhof
  - Landwirtschaft (Tierproduktion/Biogas)
  - Solar
  - Sanfter Tourismus

Sonstiges

- Grenze der Gemeinde Mohlsdorf-Teichwolframsdorf
- Waldflächen
- Wasserflächen
- Höhenlinien, Topographie und Gebäude gem. DTK 10

N

0 250 500 750 1.000 Meter

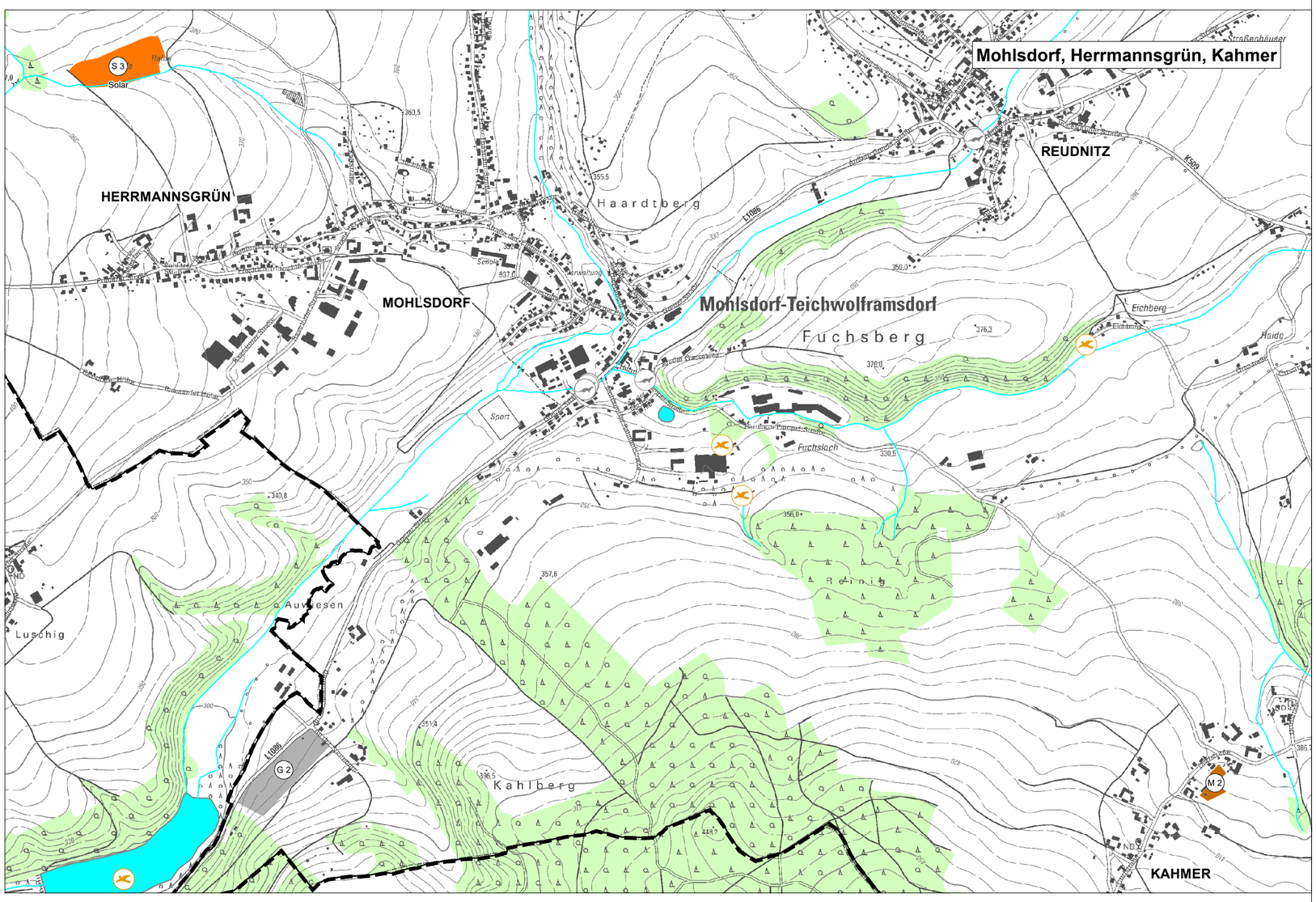

Gemeinde Mohlsdorf-Teichwolframsdorf

Flächennutzungsplan

Flächennutzungsplan

Anlage 1:
Spezielle artenschutzrechtlichen Prüfung (saP)
1.2 Karte zur saP

M 1 : 10.000

Gesellschaft für Ökologie und Landschaftsplanung mbH
Stand: 25. August 2025

12015_FNP Mohlsdorf-Teich'dorf_saP.mxd / 16.10.2025